



土地利用に関わる皆様へ

貴重な都市づくりの資源である

土地の有効活用を図りませんか

低・未利用地統計マップを

富士市のウェブサイトにて公開しました



▼ みんなの意見

開発できる可能性が高い地域を知りたい！



どこを中心的に探せば良いのか

不動産事業者

集約・連携型都市づくりを推進したい！



土地を有効に活用した都市づくりを推進したい

富士市

土地を有効に使いたい！



資産価値を高めたい

土地所有者

まちが賑やかになってほしい！



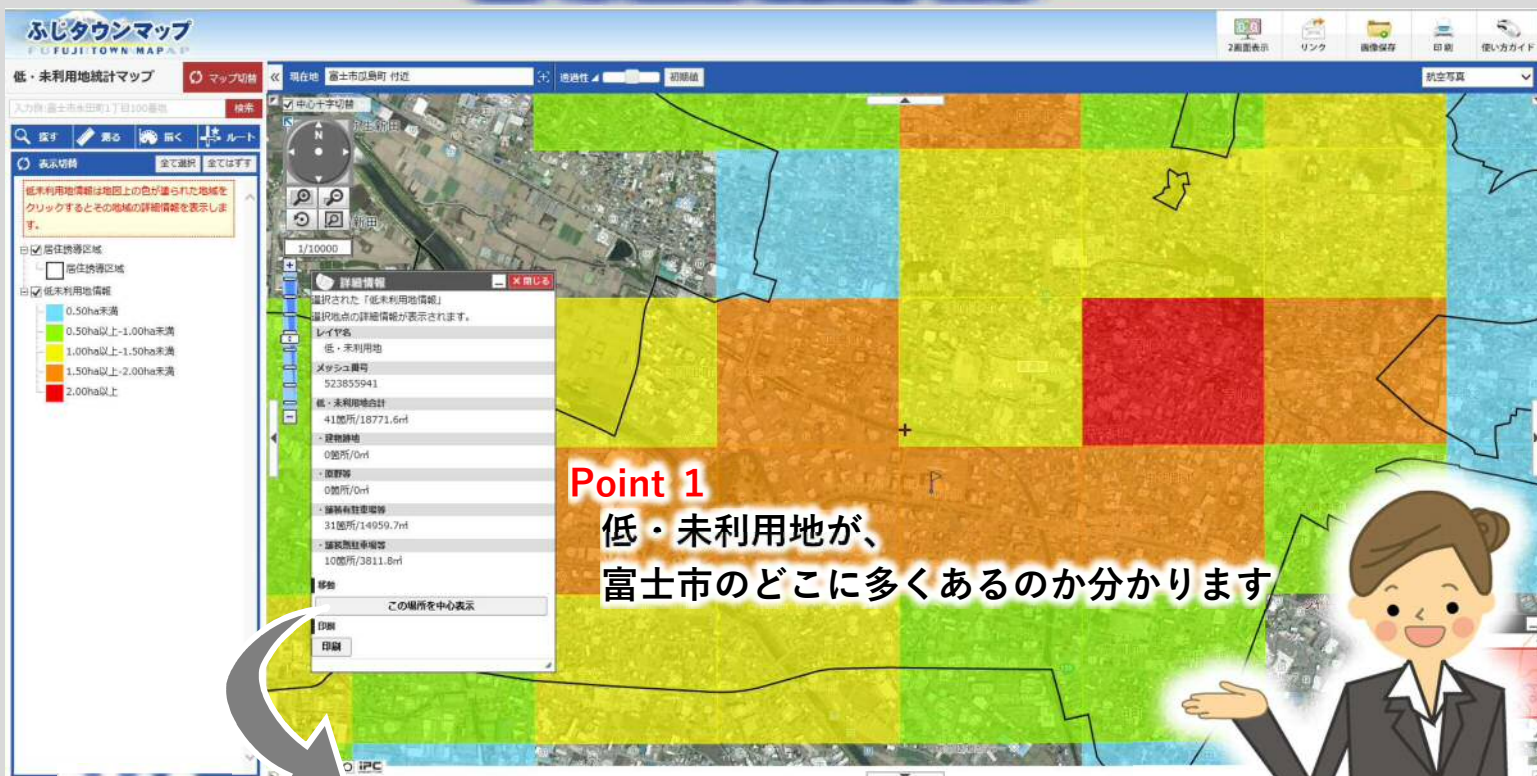
素敵な店がたくさんあると良いなあ

市民

本サービスにおける低・未利用地とは、都市計画基礎調査の土地利用区分における

「その他の自然的土地利用」及び「その他の空地」のうち、**建物跡地、原野及び平面駐車場**のことです。

低・未利用地統計マップ



Point 1
低・未利用地が、富士市のどこに多くあるのかが分かります



Point 2

知りたい場所（メッシュ中）の低・未利用地の箇所数や面積のほか、建物跡地・原野等・舗装有無別の駐車場等それぞれの箇所数や面積も分かります

利 用 方 法

- 本マップは、**居住誘導区域内の低・未利用地統計情報**をご覧いただくためのものです。
- 表示される情報は、低・未利用地の内容を証明するものではありません。
- 参考図としてご利用ください。
- その他の注意事項については、本マップに表示される「利用規約」をお読みください。

1 🔍 **検索** **ふじタウンマップ**
 →「ふじタウンマップ」トップページを開き、
 →「都市計画情報マップ」をクリックします。




スマートフォンのサイトもあります。

PC

スマートフォン

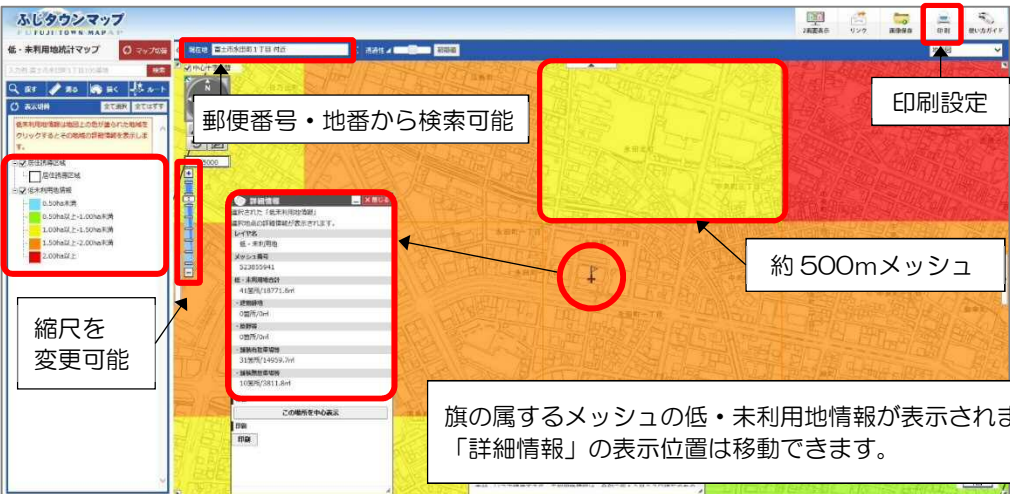
2 「低・未利用地統計マップ」を選択します。
 →利用規約を確認し、**同意する** をクリックします。



都市計画情報、屋外広告物規制情報、低・未利用地情報を確認できます

3 調べたい地域を検索し、必要な**低・未利用地統計情報**をお調べください。

【表示例】 画面は市役所周辺の低・未利用地マップです。



表示するレイヤーを選択できます。

郵便番号・地番から検索可能

印刷設定

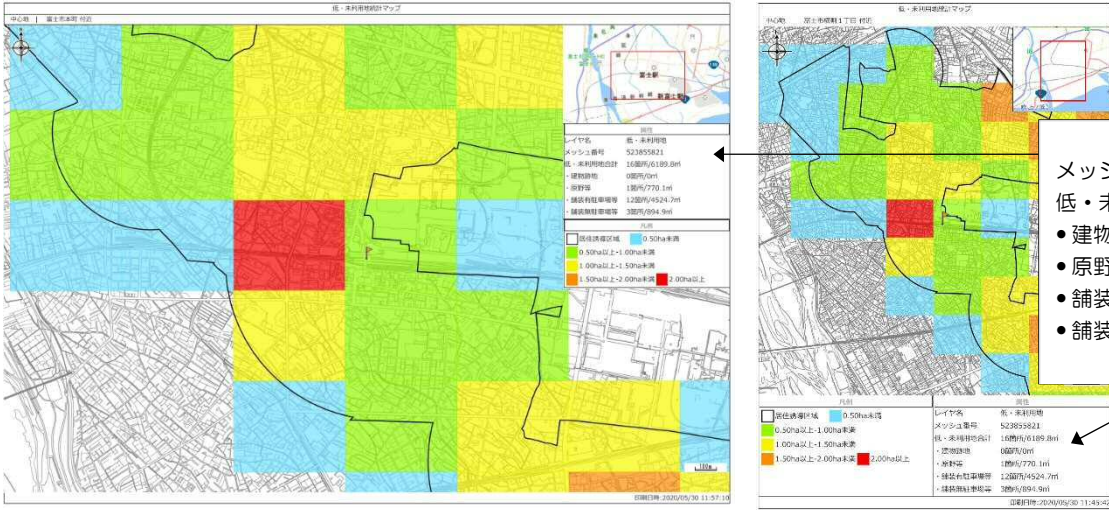
縮尺を変更可能

約500mメッシュ

旗の属するメッシュの低・未利用地情報が表示されます。「詳細情報」の表示位置は移動できます。

案内地図、地形図、航空写真の切替

4 A4（縦・横）、A3（縦・横）、広域（A4・A3）サイズの印刷ができます。



属性情報

| メッシュ番号 | 低・未利用地合計 | 箇所数/面積 |
|---------|----------|--------|
| 建物跡地 | 箇所数/面積 | |
| 原野等 | 箇所数/面積 | |
| 舗装有駐車場等 | 箇所数/面積 | |
| 舗装無駐車場等 | 箇所数/面積 | |